
Ética y Datos Geográficos / Ethics and Geographical Data

**Red Académica Américas/
Academic Network Americas
UN-GGIM:Americas**

Rosario Casanova
Marzo 2021

Academic Network UN-GGIM



Academic Network UN-GGIM: Americas

The screenshot shows the homepage of the UN-GGIM Academic Network Americas website. The browser address bar displays 'unggim-ana.org'. The website header includes the UN-GGIM logo and navigation links: 'Who We Are', 'Current Events', 'Past Activities', 'Current Members', and a 'Join Us' button. A language selector is set to 'EN'. The main content area features the tagline 'STRENGTHENING SPATIAL DATA INFRASTRUCTURES' and the title 'UN-GGIM Academic Network Americas'. A descriptive paragraph states: 'The Academic Network Americas (ANA) is a formal body constituted as part of the United Nations Global Geospatial Information Management: Americas which serves as its strategic knowledge, research and training arm.' A 'Read More' button is located below the text. On the right side, there is a map visualization with several data callouts: a pie chart showing '286' and a bar chart showing '146'.

<https://www.unggim-ana.org/>

Objetivos / Goals

Apoyar las metas de UN-GGIM: Américas.

Actuar como subsidiaria de la Red Académica Global de UN-GGIM.

Ser el lugar de encuentro de universidades y centros educativos relacionados con el desarrollo e investigación de la información geoespacial y temas vinculados.

Support the goals of UN-GGIM: Americas.

Act as a subsidiary of the UN-GGIM Global Academic Network.

Join universities and educational centers related to the development and research of geospatial information.

Encuesta sobre el abordaje del uso ético de los datos geográficos

Survey on the approach of the ethical use of geographic data



Questions Responses 12



UN-GGIM
ACADEMIC NETWORK
AMERICAS

Encuesta sobre el uso ético de los datos geoespaciales en su país

Esta encuesta es un primer relevamiento acerca del uso ético de los datos geográficos en cada uno de los países miembros del Comité Regional de las Naciones Unidas sobre la Gestión Global de la Información Geoespacial para las Américas (UN-GGIM: Américas).

Questions Responses 0



UN-GGIM
ACADEMIC NETWORK
AMERICAS

Survey on ethical use of geospatial data in your country

This survey is a first approach on the ethical use of geographic data, applied to the member countries of the United Nations Regional Committee for Global Geospatial Information Management for the Americas (UN-GGIM: Americas).

Name of your country:
Short answer text

Name and email of the contact person:
Short answer text

In your country, is the ethical use of geospatial data controlled as guidance but not regulation? *

Yes

No

Ética en el uso de datos geográficos - Ethics in the use of geographic data

Versión en español:

<https://forms.gle/nzHLNggJ3NHXVbeX8>

English:

<https://forms.gle/ekvV1t3w7TK8u4zm7>

**Respuestas de los
siguientes países**

**Responses from
the following
countries**

Canada

Chile

Colombia

Dominicana

El Salvador

Guatemala

México

Nicaragua

Panamá

Perú

Ecuador

Suriname

United States

Preguntas / Questions

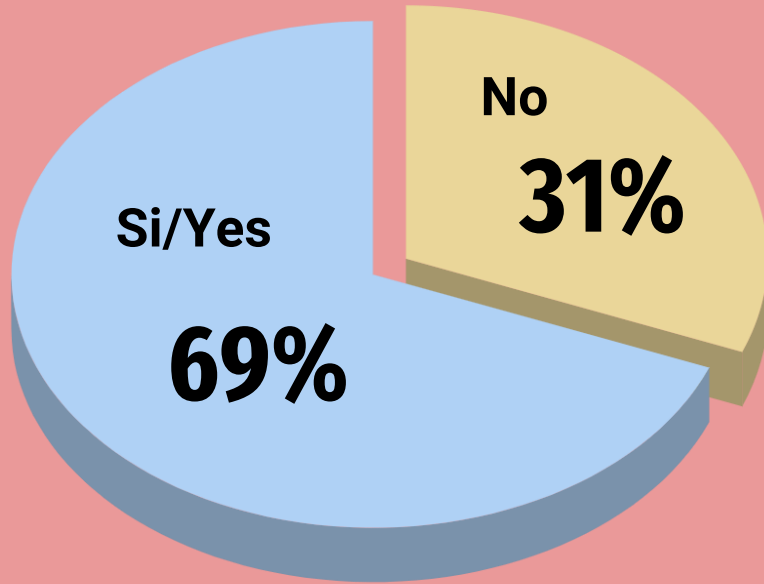
En su país, ¿se controla el uso ético de los datos geoespaciales como orientación aunque no como reglamentación?	In your country, is the ethical use of geospatial data controlled as guidance but not regulation?
En caso afirmativo ¿Cómo se hace este control y sobre qué datos?	If so: how is it done and on which data?
¿Existe alguna norma que sancione el uso inadecuado de los datos?	Are there any Federal or State regulations about the improper use of data?
En caso afirmativo ¿Qué tipo de sanción se aplica para un uso inadecuado de los datos y cómo se controla su cumplimiento?	If so, what type of sanction is applied and how is it enforced?
¿En su institución/agencia gubernamental, hay normas sobre el uso ético de los datos geoespaciales?	In your government agency, are there any standards on the ethical use of geospatial data?
En caso afirmativo, ¿Qué tipo de sanción se aplica para un uso inadecuado de los datos y cómo se controla?	If so, what type of sanction is applied and how is it enforced?
Enumere tres procedimientos que representan el uso responsable de los datos geoespaciales:	Please list three procedures that represent the responsible use of location data and a responsible data practice:

Preguntas / Questions

Enumere tres procedimientos que representan el uso responsable de los datos geospaciales:	Please list three procedures that represent the responsible use of location data and a responsible data practice:
Enumere tres principios generales que mejor caracterizan el uso responsable y ético de los datos geospaciales:	Please list three general principles that best characterize good, responsible, and ethical location data practice:
Enumere tres daños y consecuencias no deseadas de una mala práctica en el uso de datos geospaciales:	Please list three known harms & unintended consequences of poor location data practice:
Comentarios adicionales	Additional comments:

Resultados preliminares

Preliminary results

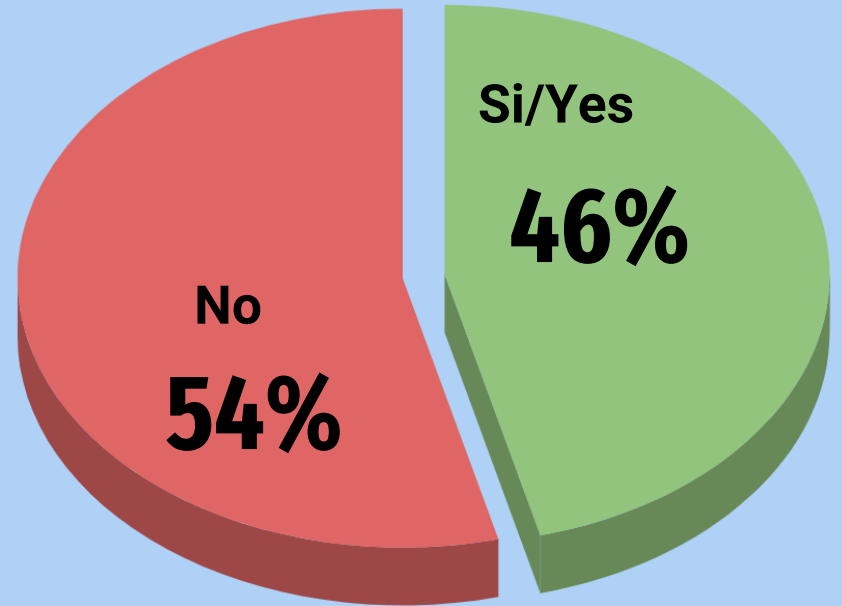


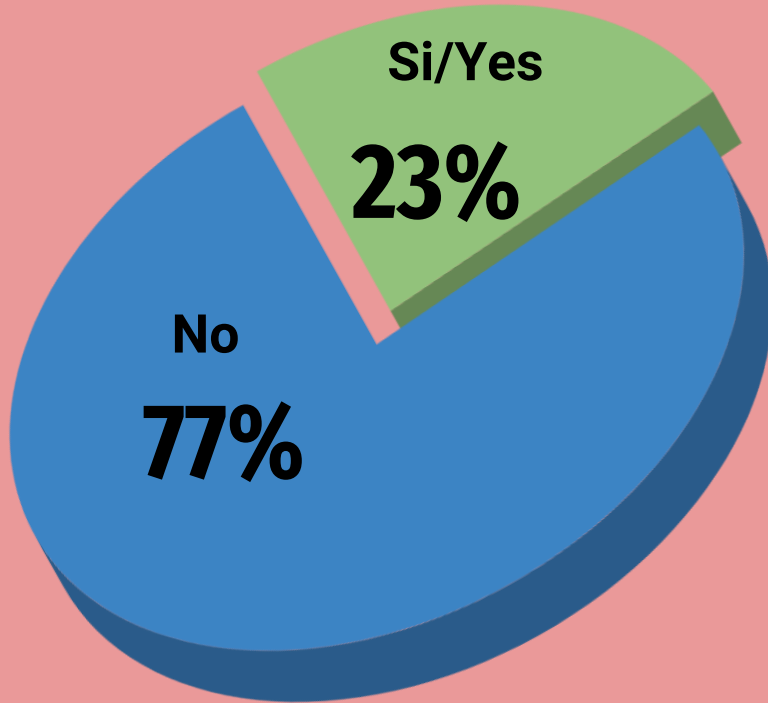
En su país, ¿se controla el uso ético de los datos geoespaciales como orientación aunque no como reglamentación?

In your country, is the ethical use of geospatial data controlled for guidance but not for regulation?

**¿Existe alguna norma
que sancione el uso
inadecuado de los
datos?**

**Are there any Federal or
State regulations about
the improper use of
data?**





¿En su institución/agencia gubernamental, hay normas sobre el uso ético de los datos geoespaciales?

In your government agency, are there any standards on the ethical use of geospatial data?

Enumere tres daños y consecuencias no deseadas de una mala práctica en el uso de datos geoespaciales

Please list three known harms & unintended consequences of poor location data practice



Algunas reflexiones finales / Some final thoughts

- **Temática poco abordada.**
 - **Pobremente incluido en la agenda gubernamental.**
 - **Poca concientización sobre su importancia e implicancias en los generadores/usuarios de cartografía/IG.**
 - **Little addressed topic.**
 - **Poorly included in the government agenda.**
 - **Little awareness of its importance and implications for generators / users of cartography / GI .**
-

Algunas reflexiones finales / Some final thoughts

- Riesgos/consecuencias invisibles
en el apoyo y costos en toma de
decisiones.
- Escasa asignación de recursos.

- Invisible risks /
consequences in decision-
making support and costs.
 - Low resource allocation.
-



**¿Preguntas? /
Questions?**